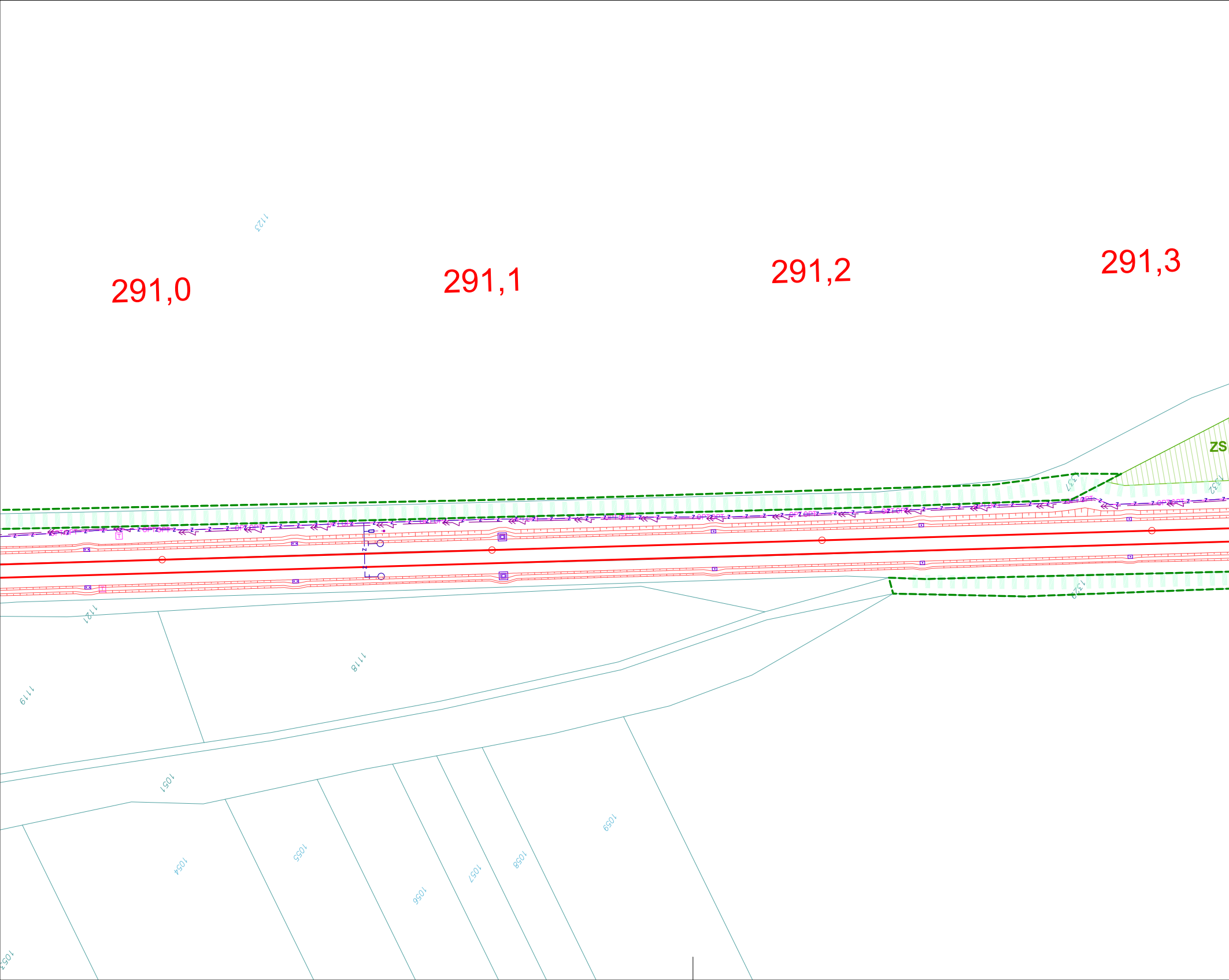
291,0
291,1
291,2
291,3
ZS
1123
1121
1118
1119
1051
1054
1055
1056
1057
1058
1059
1327
1329
1332
OPT

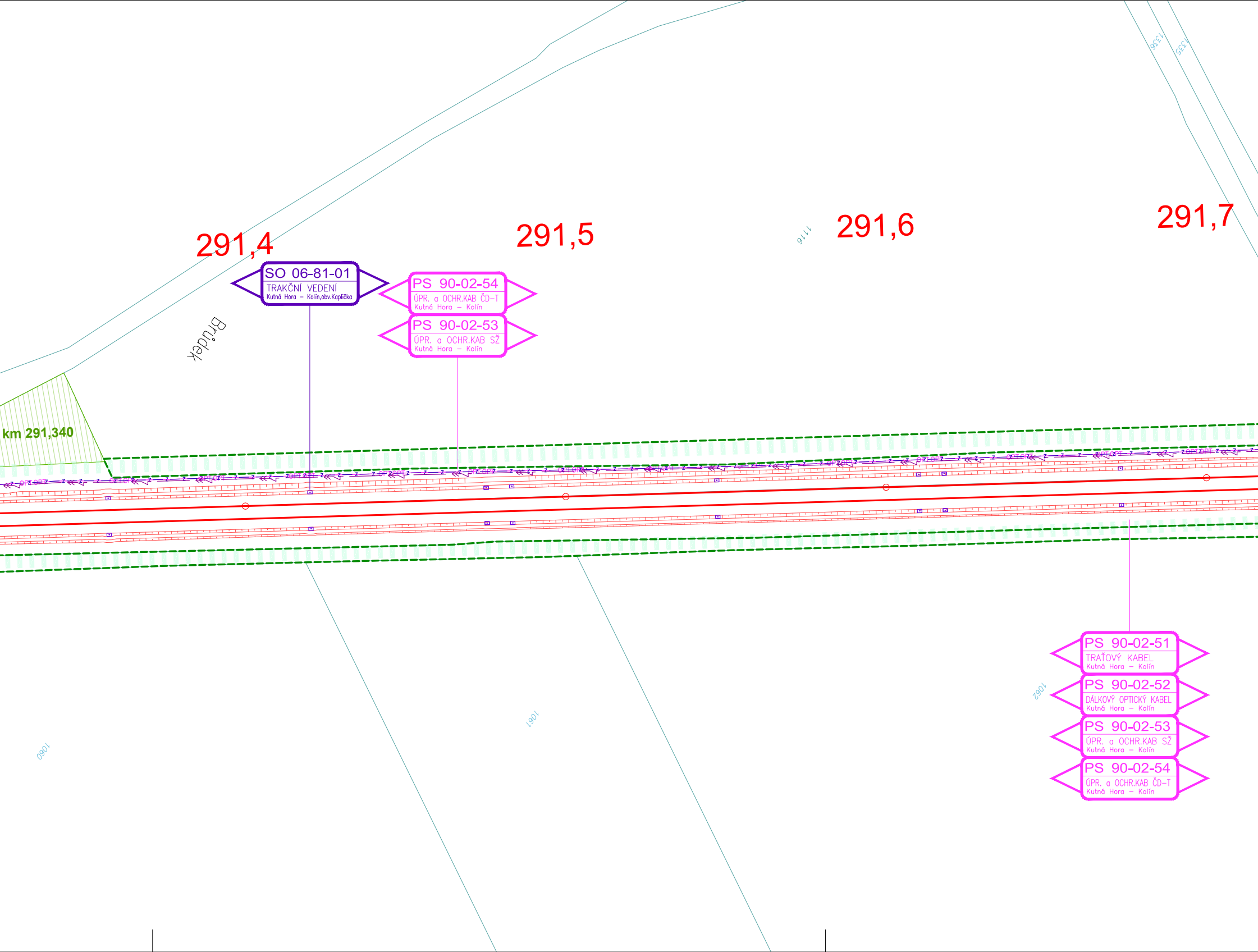
291,4
291,5
291,6
291,7
1336
1335
1116
SO 06-81-01
TRAKČNÍ VEDENÍ
Kutná Hora – Kolín,obv.Kaplička
PS 90-02-54
ÚPR. a OCHR.KAB ČD-T
Kutná Hora – Kolín
PS 90-02-53
ÚPR. a OCHR.KAB SŽ
Kutná Hora – Kolín
Brůdek
km 291,340
PS 90-02-51
TRAŤOVÝ KABEL
Kutná Hora – Kolín
PS 90-02-52
DÁLKOVÝ OPTICKÝ KABEL
Kutná Hora – Kolín
PS 90-02-53
ÚPR. a OCHR.KAB SŽ
Kutná Hora – Kolín
PS 90-02-54
ÚPR. a OCHR.KAB ČD-T
Kutná Hora – Kolín
1060
1061
1062

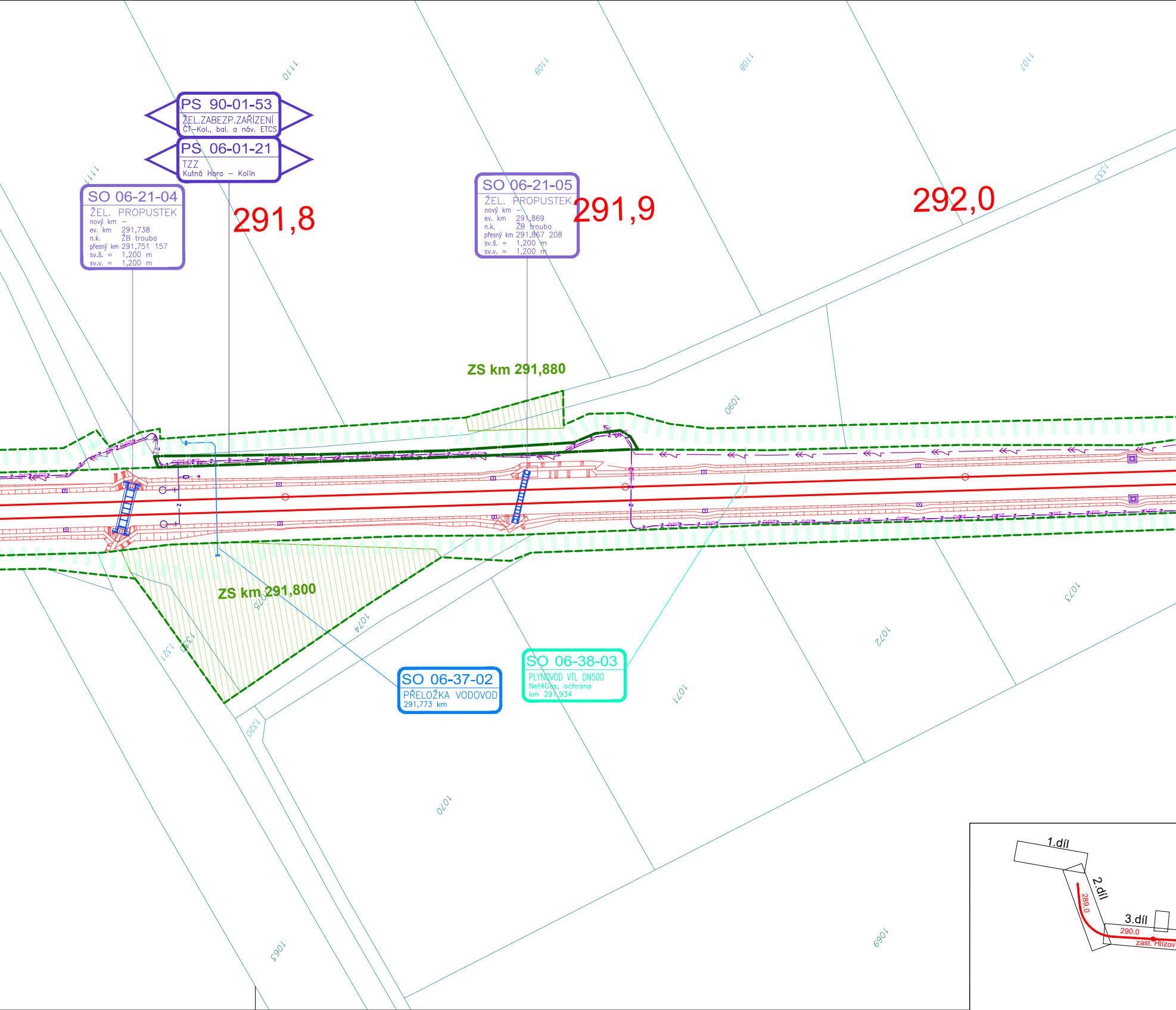
PS 90-01-53
ŽEL.ZABEZP.ZAŘÍZENÍ
ČT–Kol., bal. a náv. ETCS

PS 06-01-21
TZZ
Kutná Hora – Kolín

SO 06-21-04
ŽEL. PROPUSTEK
nový km –
ev. km 291,738
n.k. ŽB trouba
přesný km 291,751 157
sv.š. = 1,200 m
sv.v. = 1,200 m

SO 06-21-05
ŽEL. PROPUSTEK
nový km –
ev. km 291,869
n.k. ŽB trouba
přesný km 291,867 208
sv.š. = 1,200 m
sv.v. = 1,200 m

ZS km 291,880

ZS km 291,800

SO 06-37-02
PŘELOŽKA VODOVOD
291,773 km

SO 06-38-03
PLYNOVOD VTL DN500
Net4Gas, ochrana
km 291,934

291,8
291,9
292,0
1110
1109
1108
1107
1111
1333
1090
1074
1073
1072
1071
1070
1069
1063
1320
1321
1330
1.díl
2.díl
3.díl
289,0
290,0
zast. Hlízov

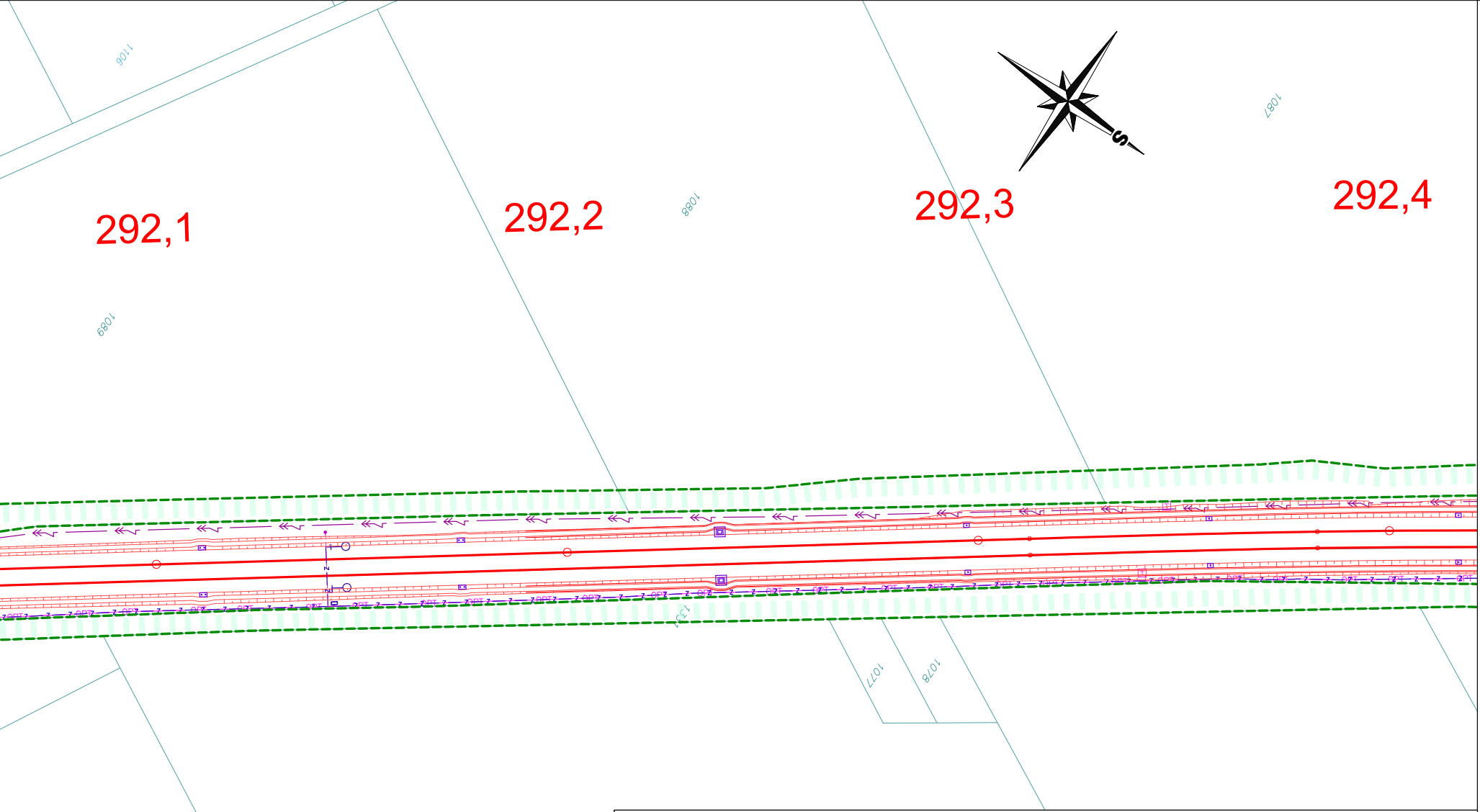
292,1
292,2
292,3
292,4
S
1106
1088
1089
1087
1077
1078
1076
1331

LEGENDA:

STÁVAJÍCÍ STAV

- HRANICE KATASTRÁLNÍHO ÚZEMÍ
- HRANICE OKRESU
- KATASTRÁLNÍ MAPA

ZOV

- ZÁBOR TRVALÝ
- ZÁBOR DOČASNÝ DLOUHODOBÝ
- ZÁBOR DOČASNÝ KRÁTKODOBÝ
- ▨ ZAŘÍZENÍ STAVENIŠTĚ
- ➡ PŘÍSTUPY DO KOLEJIŠTĚ
- ZPEVNĚNÉ A STAVENIŠTNÍ KOMUNIKACE
- NEZPEVNĚNÉ KOMUNIKACE

NAVRŽENÝ STAV

- NOVÁ KOLEJ
- TRATIVOD
- MOSTNÍ OBJEKTY
- PŘÍSTŘEŠEK
- PROTIHLUKOVÉ STĚNY
- TRAKCE
- 1-2921 ZABEZPEČOVACÍ ZAŘÍZENÍ
- OCHRANA KANALIZACE
- VODOVOD, SUCHOVOD
- PLYNOVOD STL
- PLYNOVOD VTL
- Z — Z — Z KABELY ZABEZPEČOVACÍHO ZAŘ.
- DEFINITIVNÍ KABELY NN
- DEFINITIVNÍ KABELY VN
- VO DEFINITIVNÍ KABELY VO
- OPT KABELY VN a OPTO
- UZEMNĚNÍ
- SDĚLOVACÍ KABELY
- BUDOVY
- NÁSTUPIŠTĚ
- PŘEJEZDOVÁ ÚPRAVA
- VOZOVKY
- CHODNÍKY
- ÚPRAVA TERÉNU,ZATRAVNĚNÍ
- SVAH ZPEVNĚNÝ KAMENEM

Klad dílů katastrální a koordinační situace

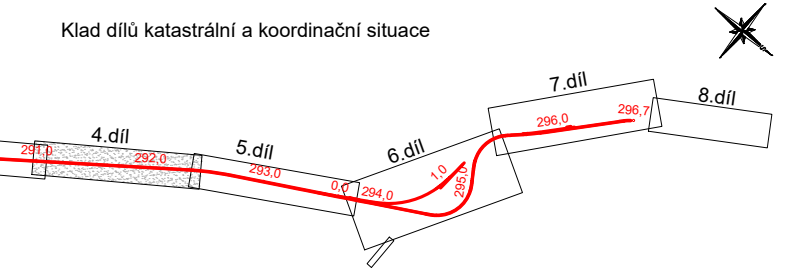
4.díl
5.díl
6.díl
7.díl
8.díl
291,0
292,0
293,0
0,0
294,0
1,0
295,0
296,0
296,7

Jiná ověření:

Paré:

Orientační schéma:

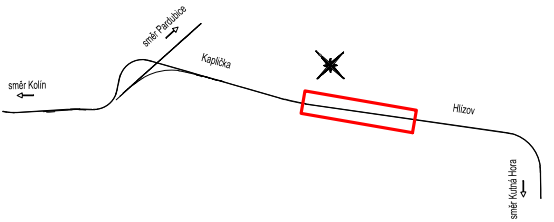

směr Pardubice
Kaplička
směr Kolín
Hlízov
směr Kutná Hora

Razítko oprávněné osoby:

Podpis: Datum:

Revize:	Datum:	Popis:	Kontroloval:
000	14.05.2025	Předání DSP a PDPS se zapracovanými připomínkami bez dokladové části	Ing. Václav Křivánek

Stavebník/Investor: **Správa železnic, státní organizace**
Adresa: Dlážděná 1003/7, 110 00 Praha 1
Zástupce investora: Stavební správa západ
Adresa: Ke Štvanici 656/3, 186 00 Praha 8
Kontakt: e-mail: SSZsek@spravazeleznic.cz

SPRÁVA ŽELEZNIC

Zhotovitel díla: **METROPROJEKT Praha a.s.**
Adresa: Argentinská 1621/36, 170 00 Praha 7
Kontakt: tel.: +420 296 154 105
e-mail: info@metroprojekt.cz; www.metroprojekt.cz

METROPROJEKT

Zhotovitel objektu: **METROPROJEKT Praha a.s.**
Adresa: Argentinská 1621/36, 170 00 Praha 7
Kontakt: STŘEDISKO S-60
tel.: +420 296 154 105; e-mail: info@metroprojekt.cz

METROPROJEKT

Vedoucí týmu: Ing. Jiří Úlehla | Výkonný HIP: Ing. Václav Křivánek | Specialista: neobsazeno

Název stavby/akce:
REKONSTRUKCE TRAŤOVÉHO ÚSEKU
KUTNÁ HORA (MIMO) - KOLÍN (MIMO)

Označení investora: S631600412

Zakázka: 08429

Název části: **Situační výkresy**

Označení části: **C**

Název objektu/dílčí části: **Katastrální situační výkres**

Označení objektu/komplexu: **C.2**

Název přílohy: 4. díl

Název dílčí části přílohy: km 291,0 - 292,4

Číslo přílohy (typ/pořadí): **2. 005**

Odpovědný projektant: dle SO	Zpracovatel přílohy: Olga Autratová	Měřítko: 1:1000 Formáty: 8 x A4	Stupeň dokumentace: **DSP + PDPS**
Kraj: Středočeský kraj	Katastrální území: 706051 Hlízov	TU/DU: 1201/50	Smluvní datum zpracování: **14.05.2025**

Označení investora: S 6 3 1 6 0 0 4 1 2 *Stupeň dokumentace:* _ P D P S *Část:* _ C 2 X X X *Objekt:* _ X X X X X X X X *Podobjekt:* _ X X *Příloha:* _ 2 _ 0 0 5 *Revize:* _ 0 0 0

IČD:	08429	01	00	C	02	00	00	00	00	005	SKARTOVACÍ ZNAK: V20/2046